




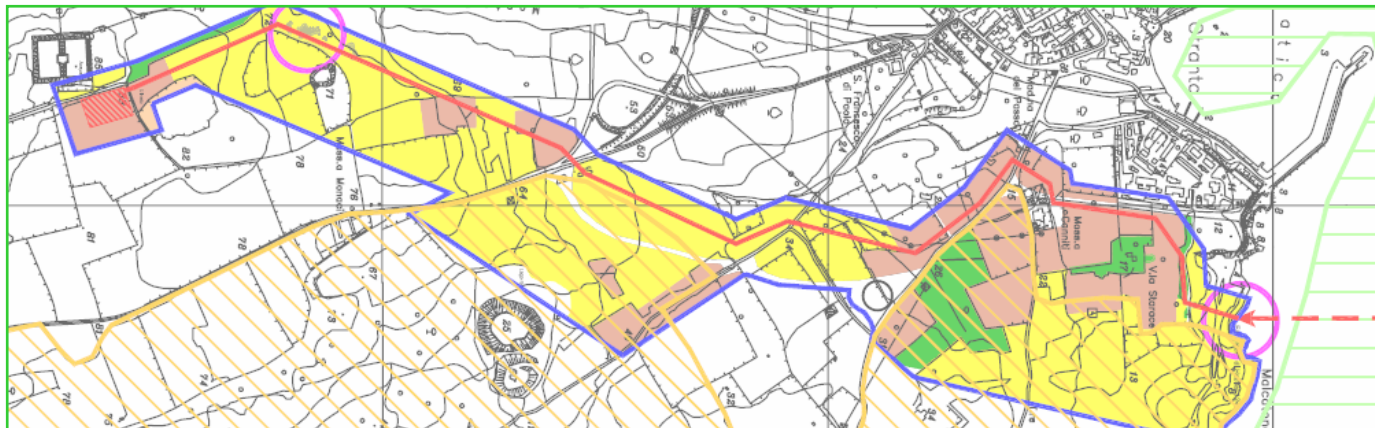


Il SIA: Interazione con Habitat Prioritari (3/3)

Nel Marzo 2007 è stata svolta una indagine floristico-vegetazionale mediante sopralluogo in sito.

Sono state individuate le seguenti tipologie ambientali:

-  Tipologia A - Incolti e praterie aride con alcuni elementi di vegetazione litoranea e di gariga;
-  Tipologia B - Frammenti di macchia mediterranea con *Quercus calliprinos*;
-  Tipologia C - Frammenti di vegetazione igrofila;
-  Tipologia D - Boschi di impianto con *Pinus halepensis* dominante;
-  Tipologia E - Coltivi



Il tracciato del metanodotto attraversa esclusivamente aree destinate a coltivi (tipologia E) e Incolti (tipologia A).
A valle della costruzione, le aree saranno restituite al loro utilizzo originario.